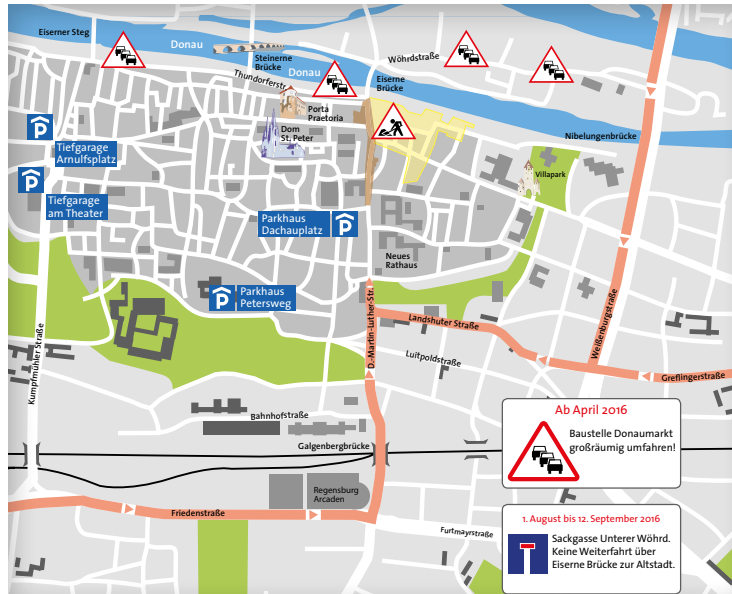


Umfahrung der Baustellen Zufahrt in die Altstadt



Baustellenumfeld zu Fuß immer erreichbar

Fußgänger können die Straßen und Gassen im Umfeld der Baustelle während der gesamten Bauphase nutzen. Damit bleiben auch die Ostengasse und die Donaulände fußläufig jederzeit erreichbar. Der Zugang zu den Geschäften im Baustellenbereich bleibt während der ganzen Bauzeit bestehen.

Busumleitungen werden aktuell angekündigt

Alle baustellenbedingten Änderungen bei den Buslinien des RVB/RVV werden zeitnah über die Medien, an den jeweiligen Haltestellen und in den betroffenen Bussen sowie auf www.rvv.de veröffentlicht.

Tiefbauamt der Stadt Regensburg

Neues Rathaus
D.-Martin-Luther-Straße 1 | 93047 Regensburg
Telefon 0941/507-1652 | tiefbauamt@regensburg.de

Impressum: Herausgeber: Stadt Regensburg, Tiefbauamt
D.-Martin-Luther-Straße 1, 93047 Regensburg
Foto: Peter Ferstl, Stadt Regensburg
Layout, Produktion: faust omonsky KG kommunikation, Regensburg
Druck: Druckerei Lochner, Steinsberg

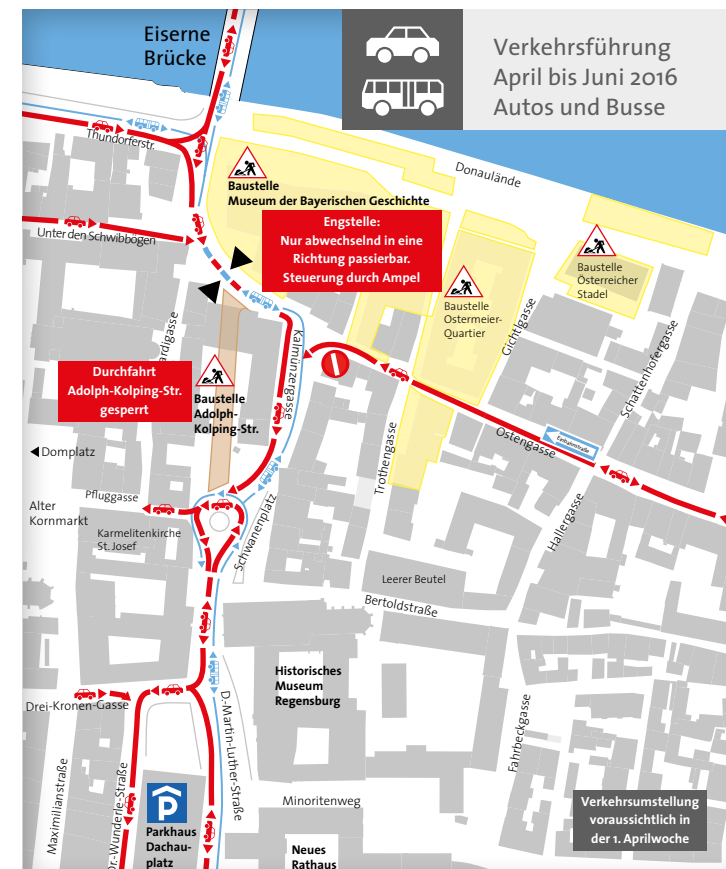


Bürgerinformation

Erreichbarkeit der Altstadt während der Baustelle in der Adolph-Kolping-Straße und am St.-Georgen-Platz

Von April bis voraussichtlich zum Jahresende 2016 finden zwischen Thundorferstraße und Dachauplatz Bauarbeiten statt. Die Stadt baut einen Entlastungskanal in der Adolph-Kolping-Straße und gestaltet im Anschluss die Straßen und Platzflächen neu. Dabei entsteht ein attraktives Entrée für das Museum der Bayerischen Geschichte. Mit den Bauarbeiten verbunden sind bis Mitte September mehrere Umstellungen der Verkehrsführung, über die wir Sie mit diesem Flyer informieren möchten. Für die Behinderungen bitten wir um Ihr Verständnis!

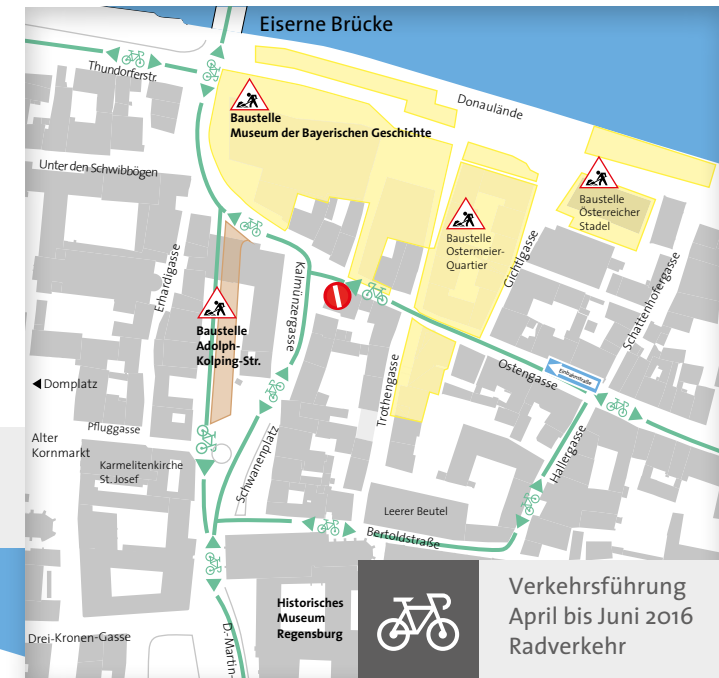
BITTE BEACHTEN: Die Pläne geben den aktuellen Bearbeitungsstand März 2016 wieder. Je nach Bauablauf kann es zu Änderungen kommen. Die aktuellen Pläne finden Sie immer auf www.regensburg.de. Die konkreten Termine und Umstellungen werden jeweils zeitnah über die Medien bekannt gegeben.



April bis
voraussichtlich
Juni 2016

Erste Bauphase:

In der Adolph-Kolping-Straße beginnen die Kanalbauarbeiten.



Verkehrsführung: Das ändert sich ab April

- » Sperrung der **Adolph-Kolping-Straße**, Umfahrung über Kalmünzergasse. Autos dürfen hier (wie vorher in der Adolph-Kolping-Straße) nur in Richtung Dachauplatz fahren, Busse fahren in beide Richtungen.
- » Vor dem Kolpinghaus entsteht eine Engstelle, die nur einspurig befahrbar ist. Der Verkehr wird mit einer Ampel abwechselnd durchgeschleust.
- » Für Radfahrer Richtung Dachauplatz und Fußgänger wird entlang der Kanalbaustelle ein gemeinsamer Geh- und Radweg freigehalten.

In der Thundorferstraße, in der Wöhrdstraße Richtung Eisenbrücke, Unter den Schwibbögen und in der Ostengasse ist wegen der Engstelle vor dem Kolpinghaus mit Rückstau zu rechnen. Wir empfehlen deshalb, den Donaumarkt bereits ab April weitläufig zu umfahren (siehe Zufahrtsplan).

voraussichtlich
Juni/Juli
2016

Zweite Bauphase:

In der Adolph-Kolping-Straße wird die Kanalbaustelle bis zur Pfluggasse ausgedehnt. Auf dem St.-Georgen-Platz beginnen die Bauarbeiten. Dort, wo die Kanalbaustelle abgeschlossen ist, folgt die Neugestaltung der Adolph-Kolping-Straße.



Verkehrsführung: Das ändert sich ab Juni

- » Der Kreisverkehr am Schwanenplatz wird aufgelöst.
- » Die Einfahrt in die Pfluggasse ist nicht mehr möglich.
- » Der Verkehr in Richtung Altstadt wird über die Drei-Kronen-Gasse umgeleitet. Dazu wird die Einbahnregelung in der Drei-Kronen-Gasse zwischen Maximilianstraße und Dr.-Wunderle-Straße umgedreht. Autofahrer, die die Altstadt in Richtung Süden verlassen wollen, werden über die Maximilianstraße/Königsstraße umgeleitet. Die Maximilianstraße wird deshalb zwischen Drei-Kronen-Gasse und Königsstraße vorübergehend für alle Autofahrer (nicht nur für Anlieger) als verkehrsberuhigter Bereich geöffnet. Es gilt Schrittgeschwindigkeit, Fußgänger haben Vorrang!

voraussichtlich
1. August
bis 12. Sep.
2016
(Sommerferien)

Dritte Bauphase:

Am St.-Georgen-Platz wird der Fahrbahnbereich ausgebaut. Die Straßenbaustelle in der Adolph-Kolping-Straße wird bis zur Einmündung Drei-Kronen-Gasse ausgedehnt.

Verkehrsführung: Das ändert sich ab August

- » Vollsperrung des St.-Georgen-Platzes und der Adolph-Kolping-Straße von der Einmündung Thundorferstraße bis zur Einmündung Drei-Kronen-Gasse



- » Aus der Thundorferstraße können Autos und Busse nur noch nach links auf die Eiserne Brücke abbiegen. Die betroffenen Buslinien des RVV und RVB werden in beide Richtungen weiträumig umgeleitet.
- » Der Untere Wöhrd ist für Autos von der Nibelungenbrücke aus als Sackgasse nur noch bis zur Eisernen Brücke befahrbar. Spätestens in Höhe der Einmündung Proskestraße muss gewendet werden. Die Wöhrdstraße wird deshalb für den Durchgangsverkehr aus Richtung Osten gesperrt. Die Umleitung in die Altstadt erfolgt über die Strecke Weissenburgstraße/Landshuter Straße/D.-Martin-Luther-Straße.
- » Da die Weiterfahrt auf den St.-Georgen-Platz nicht mehr möglich ist, ist die Straße „Unter den Schwibbögen“ nur noch für den Anliegerverkehr zugelassen (Ausfahrt: Lindnergasse).
- » Die Ostengasse wird ab der Einmündung Hallergasse für den Durchgangsverkehr gesperrt. Für Anlieger bleibt die Einbahnregelung bestehen.

Die Bauarbeiten werden voraussichtlich mit dem Ende der Sommerferien soweit abgeschlossen sein, dass die direkte Durchfahrt zwischen St.-Georgen-Platz und Dachauplatz wieder freigegeben werden kann. Die Umgestaltung des St.-Georgen-Platzes und der Flächen neben der Fahrbahn werden bis Ende des Jahres fortgesetzt.